


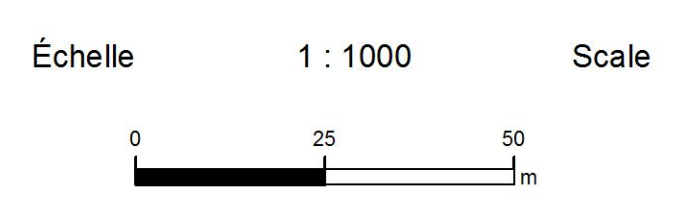


Décret d'urgence visant la protection de la rainette faux-grillon de l'ouest (population des Grands Lacs / Saint-Laurent et du Bouclier canadien)

Emergency Order for Protection of the Western Chorus Frog (Great Lakes / St. Lawrence - Canadian Shield population)

-  **Limite des lots et parties de lots compris dans la zone d'application du décret d'urgence.**
Boundary of lots and part of lots within the area of application of the Emergency Order.
-  **Cadastre du Québec / Cadastre of Quebec**
-  **Zone d'application du décret d'urgence**
Area of application of the Emergency Order



Source / Source : Cadastre du Québec, Avril 2016. Cadastre of Quebec, April 2016
 Orthoimage : Environnement et Changement Climatique Canada.
 Orthophoto : Environment and Climate Change Canada
 Zone d'application du décret d'urgence : Environnement et Changement Climatique Canada
 Area of Application of the Emergency Order : Environment and Climate Change Canada.

Projection cartographique : NAD83 MTM Fuseau 8
 Map projection : NAD 83 MTM Zone 8

Réalisation : Services géomatiques immobiliers. Q15-35.mxd
 Prepared by : Geomatics Services. Q15-35.mxd

Les mesures sont en mètres (SI).
 The measurements are in meter (SI).

M2016-10268 Juin / June 2016

