





Décret d'urgence visant la protection de la rainette faux-grillon de l'ouest (population des Grands Lacs / Saint-Laurent et du Bouclier canadien)

Emergency Order for Protection of the Western Chorus Frog (Great Lakes / St. Lawrence - Canadian Shield population)

-  Limite des lots et parties de lots compris dans la zone d'application du décret d'urgence.
Boundary of lots and part of lots within the area of application of the Emergency Order.
-  Cadastre du Québec / Cadastre of Quebec
-  Zone d'application du décret d'urgence
Area of application of the Emergency Order
-  Feuille / Sheet



Source / Source : Cadastre du Québec, Avril 2016. Cadastre of Quebec, April 2016
 Orthoimage : Environnement et Changement Climatique Canada.
 Orthophoto : Environment and Climate Change Canada.
 Esri, 2016
 Zone d'application du décret d'urgence : Environnement et Changement Climatique Canada
 Area of Application of the Emergency Order : Environment and Climate Change Canada.

Projection cartographique : NAD83 MTM Fuseau 8
 Map projection : NAD 83 MTM Zone 8

Réalisation : Services géomatiques immobiliers, Q15-35.mxd
 Prepared by : Geomatics Services, Q15-35.mxd

Les mesures sont en mètres (SI).
 The measurements are in meter (SI).

M2016-10268

Juin / June 2016

